

COMUNE DI BELLIZZI

Provincia di Salerno

C.A.P. 84092 - Codice Fiscale e Partita IVA 02615970650

Tel. 0828/358011 - Fax 0828/355849

- ORIGINALE -

VERBALE DI DELIBERAZIONE DELLA GIUNTA COMUNALE

N.123 DEL dieci dicembre duemiladiciannove

O G G E T T O : Presa d'Atto del Protocollo d'intesa tra la Regione Campania e i Comuni della Costa Campana per la "Rigenerazione e Valorizzazione del Litorale Salerno Sud".

L'anno duemiladiciannove, il giorno dieci del mese di dicembre, alle ore 12,45 nei locali della Casa Comunale. La Giunta Comunale, convocata nei modi d'uso, si è riunita sotto la presidenza del sig.VOLPE DOMENICO, Sindaco nelle persone dei signori:

Cognome e Nome	Carica	Presente
VOLPE DOMENICO	SINDACO	SI
STRIFEZZA Vitantonio	ASSESSORE	SI
SIANI Fabiana	ASSESSORE	SI
FLORIO Cristina	ASSESSORE	SI
FEREOLI Antonio	ASSESSORE	SI
CAPALDO Antonella	ASSESSORE	SI

Assiste il Segretario Comunale, Dott.ssa ANNALISA CONSOLI

IL PRESIDENTE

constatato il numero legale degli intervenuti, dichiara aperta l'adunanza ed invita i presenti alla trattazione dell' argomento in oggetto.

LA GIUNTA COMUNALE

PREMESSO

Che il Piano Territoriale Regionale della Campania (PTR), approvato con legge regionale 13 ottobre 2008, n.13, definisce i Campi Territoriali Complessi (CTC) come "ambiti prioritari d'intervento, interessati da criticità per effetto di processi di infrastrutturazione funzionale ed ambientale particolarmente densi";

che i CTC sono da "intendersi come ambiti territoriali aperti, non circoscritti in maniera definita e non perimetrabili secondo confini amministrativi o geograficamente individuati" ma configurabili "sulla base del coordinamento degli interventi programmati e sul governo delle interazioni e delle ricadute che essi hanno in riferimento alle principali dimensioni strutturali ed infrastrutturali caratterizzanti il territorio";

che le dimensioni, con cui interagiscono i diversi interventi che caratterizzano i Campi Territoriali Complessi, riguardano:

- il paesaggio: con le sue caratteristiche ambientali ed i complessi equilibri eco-sistemici e le diverse caratteristiche geomorfologiche, orografiche e di uso del suolo;
- il sistema insediativo: inteso come forma dell'urbanizzazione e dell'ambiente costruito nella sua articolazione di tessuti di antico impianto, aree consolidate di espansione, ed aree a bassa densità insediativa;
- il sistema produttivo: inteso come sistema degli insediamenti della produzione nei diversi settori, interpretato in stretta relazione con il sistema delle infrastrutture e della mobilità regionale, ed anche con le politiche e gli indirizzi di sviluppo socio-economico";

che all'interno dei campi territoriali complessi, gli indirizzi del PTR sono articolati attraverso scelte coordinate derivanti da intese tra Enti, Istituzioni e soggetti, al fine di delineare manovre specifiche in grado di costruire politiche integrate ed intersettoriali (sia nella composizione dei soggetti di pianificazione, che delle risorse), e di rispondere a criteri e ad obiettivi plurimi";

che "Obiettivo di fondo nella definizione di questi ambiti è quello di incentivare un governo integrato del territorio capace di coordinare attraverso la copianificazione le ricadute e gli effetti dei processi di infrastrutturazione funzionale ed ambientale in atto, e di sostenere processi di partenariato istituzionale, incentivando l'intesa tra i diversi soggetti, pubblici e privati, tra le diverse amministrazioni a cui compete la gestione del territorio ai diversi livelli";

che il PTR, nel Documento di Piano, individua, tra gli altri, il Campo Territoriale Complesso n. 6 "Costa salernitana" il cui tema territoriale è costituito da "un forte miglioramento dell'interconnessione, ed il conseguente rafforzamento del settore turistico legato alla valorizzazione delle componenti paesistiche e ambientali";

che il CTC n. 6 Costa salernitana puntava su "l'adeguamento dell'aeroporto di Pontecagnano, come polo attrattore di livello sovraprovinciale, e l'adeguamento dell'intero sistema della portualità, con spiccata vocazione diportistica, per favorire l'intermodalità e l'accessibilità dell'area salernitana, in considerazione delle valenze attrattive della fascia costiera con particolare riferimento all'ambito amalfitano e cilentano";

che il Documento di Economia e Finanza Regionale 2016 approvato con DGRC n. 610 del 30/11/2015, nel delineare gli obiettivi della programmazione strategica, ha individuato quale finalità del programma di governo regionale, ribadita anche nei successivi documenti di programmazione economico-finanziaria, la riqualificazione del litorale, ritenendo "*imprescindibile integrare interventi di protezione della costa, disinquinamento marino e delle rispettive aste fluviali con l'ampliamento e ammodernamento di strutture turistico ricettive, il diporto nautico e l'adeguamento dei trasporti*";

che la Giunta Regionale, con Delibera n. 301 del 21/06/2016, al fine di procedere in maniera unitaria all'attuazione di un sistema di interventi coerenti con la strategia delineata dal DEFR e finanziabile con le risorse dei Programmi Operativi FESR, FSE e POC 2014/2020, ha disposto la definizione di un "Masterplan della Costa Campana per la valorizzazione e la riqualificazione integrata dei paesaggi costieri", inteso quale atto programmatico di indirizzo complessivo per lo sviluppo del territorio in coerenza con la strategia europea per la gestione integrata delle zone costiere;

CONSIDERATO

che la Giunta Regionale, con Delibera n. 526 del 29/10/2019 ha approvato lo schema di Protocollo d'intesa tra la Regione Campania e i comuni della Costa Campana per la "Rigenerazione e Valorizzazione del Litorale Salerno Sud;

che il protocollo è stato sottoscritto il 19/11/2019;

VISTO l'allegato Protocollo d'intesa tra la Regione Campania e i Comuni della Costa Campana per la "Rigenerazione e Valorizzazione del Litorale Salerno Sud sottoscritto dai comuni di Agropoli, Battipaglia, Bellizzi, Capaccio Paestum, Castellabate, Eboli, Pontecagnano Faiano in data 19/11/2019

VISTI

il Decreto legislativo 18 agosto 2000, n. 267;

il vigente Statuo Comunale

Ad unanimità di voti nei modi e termini di legge

DELIBERA

- 1. DI APPROVARE** la premessa che forma parte integrante e sostanziale della presente deliberazione;
- 2. DI PRENDERE ATTO** del Protocollo d'intesa tra la Regione Campania e i Comuni della Costa Campana per la "Rigenerazione e Valorizzazione del Litorale Salerno Sud che individua quale area target i territori dei comuni di Agropoli, Battipaglia, Bellizzi, Capaccio Paestum, Castellabate, Eboli, Pontecagnano Faiano;
- 3. DI DEMANDARE** a successivi e specifici atti gli adempimenti conseguenti;
- 4. DI DICHIARARE** il presente provvedimento immediatamente eseguibile, ai sensi dell'articolo 134 comma 4 del D.lgs. n.267/2000;

AREA TECNICA: Sviluppo del Territorio, Innovazione e Sportello Impresa

PROPOSTA DI DELIBERAZIONE n. 1228 del 09/12/2019: GIUNTA CONSIGLIO

IL REDATTORE DELLA PROPOSTA: ing. Pino Schiavo

DATA: _____

OGGETTO: Presa d'Atto del Protocollo d'intesa tra la Regione Campania e i Comuni della Costa Campana per la "Rigenerazione e Valorizzazione del Litorale Salerno Sud";

Ai sensi dell'art. 49 del D. Lgs. 18.08.2000 n. 267 T.U.E.L. sulla proposta di deliberazione i sottoscritti esprimono il parere di cui al seguente prospetto:

	Si esprime parere favorevole	
IL RESPONSABILE DEL SERVIZIO INTERESSATO	Bellizzi, li 09/12/2019	IL RESPONSABILE Ing. Pino Schiavo

DELIBERAZIONE DI R.C. N. 1228 DEL 10-12-2019



PROTOCOLLO D' INTESA

Tra

Regione Campania

e

Comuni della Costa Campana

per

*“la Rigenerazione e valorizzazione del Litorale
Salerno Sud”*

Napoli, 19 novembre 2019

REGIONE CAMPANIA
IN. 2019. 0000040 20/11/2019 12.44
Titolo : Gaiolietto del Presidente
Dest. : COMUNE CAPRACCIO; COMUNE SALERNO
COMUNE PONTEGRANNOFRINNO; COMUNE BELLIZZI
Classifica : 2.1. Fascicolo : 5 del 2019

PREMESSO:

a) che la Regione Campania individua la dimensione di area comprensoriale quale ambito strategico d'intervento dove realizzare politiche tese a perseguire obiettivi di valorizzazione del territorio e ad affrontare le sfide economiche e sociali finalizzate al miglioramento della qualità della vita;

b) che gli ambiti per la definizione degli interventi comprendono una pluralità di azioni integrate, improntate alla sostenibilità e al consolidamento della dotazione infrastrutturale, al contrasto della povertà e del disagio e dirette al miglioramento della sicurezza, all'accessibilità dei servizi, alla valorizzazione dell'identità culturale e turistica;

c) che queste aree diventano fulcro per la programmazione e la gestione degli interventi, sia nell'ambito delle politiche ordinarie, sia connesse all'azione delle politiche di coesione e dei Fondi strutturali, per favorire il raggiungimento degli obiettivi strategici;

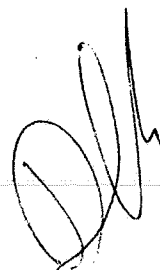

d) che il Documento di Economia e Finanza Regionale 2016 approvato con DGRC n. 610 del 30/11/2015, nel delineare gli obiettivi della programmazione strategica, ha individuato quale finalità – ribadita anche nei successivi documenti di programmazione economico-finanziaria - del programma di governo regionale, la riqualificazione del litorale, ritenendo *"imprescindibile integrare interventi di protezione della costa, disinquinamento marino e delle rispettive aste fluviali con l'ampliamento e ammodernamento di strutture turistico ricettive, il diporto nautico e l'adeguamento dei trasporti"*;

e) che con Delibera n. 301 del 21/06/2016, la Giunta Regionale, al fine di procedere in maniera unitaria all'attuazione dei un sistema di interventi coerenti con la strategia delineata dal DEFR e finanziabile con le risorse dei Programmi Operativi FESR, FSE e POC 2014/2020, ha rilevato la necessità di procedere alla definizione di un Masterplan della Costa Campana per la valorizzazione e la riqualificazione integrata dei paesaggi costieri, inteso quale atto programmatico di indirizzo complessivo per lo sviluppo del territorio in coerenza con la strategia europea per la gestione integrata delle zone costiere;

f) che il Piano Territoriale Regionale della Regione Campania (L.R. 13/08), individua i Campi Territoriali Complessi (CTC) come ambiti prioritari d'intervento, interessati da criticità per effetto di processi di infrastrutturazione funzionale ed ambientale particolarmente densi e che su queste aree si determina la convergenza e l'intersezione di programmi relativi ad interventi infrastrutturali e di mitigazione del rischio ambientale così intensivi da rendere necessario il governo delle loro ricadute sul territorio regionale, anche in termini di raccordo tra i vari livelli di pianificazione territoriale, ed inoltre sono da intendersi come ambiti territoriali aperti, non circoscritti in maniera definita e non perimetrabili secondo confini amministrativi o geograficamente individuati;



2

g) che il PTR annovera tra gli altri, il Campo Territoriale Complesso n. 6 Costa Salernitana il cui tema territoriale è costituito da *“un forte miglioramento dell’interconnessione, ed il conseguente rafforzamento del settore turistico legato alla valorizzazione delle componenti paesistiche e ambientali”*;

h) che l’area target denominata Salerno Sud, tenuto conto delle connessioni e delle rilevate criticità ambientali, economiche e sociali, comprende i seguenti comuni: *Salerno, Pontecagnano Faiano, Bellizzi, Battipaglia, Eboli, Capaccio Paestum, Agropoli, Castellabate*;

CONSIDERATO:

a. Che la Regione Campania intende confermare e proseguire, in attuazione della DGR 301/2016, un percorso programmatico di sviluppo della sua costa, operando uno specifico percorso di programmazione e progettazione, in analogia con quanto sperimentato sul Litorale Domitio-Flegreo, sull’area litorale del Golfo di Salerno Sud;

b. Che con decreto del Presidente n. 94 del 19/7/2019 è stato nominato il consigliere del Presidente per le materia attinenti a *“Masterplan per la rigenerazione e valorizzazione del litorale Salerno Sud”*,

c. Che sei comuni del Litorale del Golfo di Salerno Sud: Salerno, Pontecagnano Faiano, Eboli, Battipaglia, Capaccio Paestum, Agropoli, unitamente a due Distretti turistici, *“Riviera salernitana”* (Costituito con D. M. del 17.01.2014) e *“Selecoast”* (D.M. 10.01.2014), nonché il Consorzio dei Lidi di Paestum, hanno sottoscritto un protocollo di Intesa nell’ottobre 2016, teso a costituire un partenariato che pone l’obiettivo strategico di un rilancio di quell’area;

d. Che la Regione Campania con DGR n. 554 del 17/11/2014, Regionale ha approvato lo statuto del *“Consorzio Aeroporto di Salerno-Pontecagnano scarl”*, ritenendo dunque necessario inserire il Comune di Bellizzi che ospita sul proprio territorio questa importante infrastruttura;

e. Che necessario definire una area target che estenda fino al limite del Golfo di Salerno includendo il Comune di Castellabate;

Tutto quanto sopra premesso:



SI CONVIENE E SI STIPULA QUANTO SEGUE

ART. 1 Finalità

La Regione Campania e i Comuni di Salerno, Pontecagnano Faiano, Bellizzi, Battipaglia, Eboli, Capaccio-Paestum, Agropoli, Castellabate, ciascuno secondo le proprie competenze, stipulano il presente Protocollo d’Intesa per la definizione di un Masterplan del Litorale Salerno Sud.




3

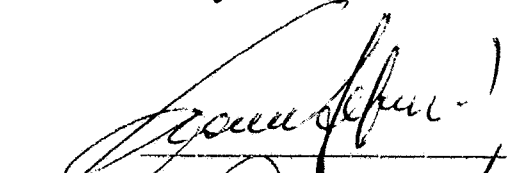



sospensivamente condizionata sia dall'accettazione espressa di quanto previsto nel presente protocollo, sia al consenso manifestato espressamente da tutti i sottoscrittori.


Per la Regione Campania
Il Presidente
Vincenzo De Luca




Per il Comune di Capaccio
Il Sindaco
Francesco Alfieri




Per il Comune di Salerno
Il Sindaco
Vincenzo Napoli



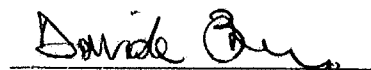
Per il Comune di Pontecagnano Faiano
Il Sindaco
Giuseppe Lanzara



Per il Comune di Bellizzi
Il Sindaco
Domenico Volpe




Per il Comune di Battipaglia
L'Assessore
Davide Bruno
(Giusta Delega Prot. n. 90156 del 15/11/2019)




Per il Comune di Eboli
Il Sindaco
Massimo Cariello



Per il Comune di Agropoli
Il Sindaco
Adamo Coppola



Per il Comune di Castellabate
Il Sindaco
Costabile Spinelli





COMUNE DI BELLIZZI
Provincia di Salerno
C.A.P. 84092 – Codice Fiscale e Partita IVA 02615970650
Tel. 0828/358011 – Fax 0828/355849

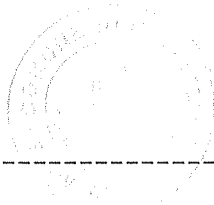
Verbale della Deliberazione di Giunta Comunale

N. 123 del dieci dicembre duemiladiciannove

Letto e sottoscritto

IL PRESIDENTE

Domenico VOLPEZ Sindaco

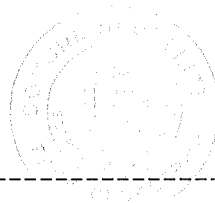


IL SEGRETARIO GENERALE

dott.ssa Annalisa CONSOLI

Originale in carta semplice per uso amministrativo. Come dagli atti d'Ufficio, si certifica che la presente deliberazione è stata affissa all'Albo Comunale in data 11/12/2019 e vi rimarrà pubblicata per 15 giorni consecutivi fino al 26/12/2019

Dalla Residenza Municipale, addì 11/12/2019




IL SEGRETARIO GENERALE

dott.ssa Annalisa CONSOLI

CERTIFICATO DI ESECUTIVITA'

Si certifica che la presente delibera è stata dichiarata immediatamente eseguibile, ai sensi dell'art. 134, 4° comma del D. Lgs. n. 267/2000 recante il T.U.E.L

Dalla Residenza Municipale, addì 11/12/2019



IL SEGRETARIO GENERALE

dott.ssa Annalisa CONSOLI